

**ОБЩЕСТВО С ОГРАНИЧЕННОЙ ОТВЕТСТВЕННОСТЬЮ
"Р И К О"**

**Михайловка. Улица Центральная (общественная территория,
расположенная по адресу ул. 2-я Краснознаменная в границах
ул. Республиканская и ул. Мичурина городского округа город
Михайловка Волгоградской области. Изменения**

Рабочая документация

«Генеральный план.
Дорожные покрытия. Озеленение»

5-04-ГП

**Раздел 2
Подраздел 2.1**

Инд. № подл.	Подп. и дата	Взам. инв. №

Волгоград, 2021 г.

ОБЩЕСТВО С ОГРАНИЧЕННОЙ ОТВЕТСТВЕННОСТЬЮ
"Р И К О"

СВИДЕТЕЛЬСТВО СРО-П-088-15122009
№34-714-13/082-04

**Михайловка. Улица Центральная (общественная территория,
расположенная по адресу ул. 2-я Краснознаменная в границах
ул. Республиканская и ул. Мичурина городского округа город
Михайловка Волгоградской области. Изменения**

Рабочая документация

«Генеральный план.
Дорожные покрытия. Озеленение»

5-04-ГП

**Раздел 2
Подраздел 2.1**

Директор



/Головин С.Л./

Главный архитектор проекта

/Головина Л.Ф./

Волгоград, 2021 г.

Инов. № подл.	
Подп. и дата	
Взам. инв. №	

Рабочая документация разработана на основании договора № 5-04 от 22.05.2020 г.

ВЕДОМОСТЬ РАБОЧИХ ЧЕРТЕЖЕЙ ОСНОВНОГО КОМПЛЕКТА ПД

Лист	Наименование	Примечания
1	Общие данные	
2	План проездов, тротуаров, дорожек и площадок М 1:500	
3	Дендроплан М 1:500	
4	План благоустройства территории. Участок 3 и 3/4 М 1:500	
5	План благоустройства территории. Участок 4 М 1:500	
6	План благоустройства территории. Участок 5 М 1:1000	
7	План благоустройства территории. Участок 6 М 1:1000	
8	План благоустройства территории. Участок 7 М 1:500	

Ведомость ссылочных и прилагаемых документов

Обозначение	Наименование	Примечания
СП 42.13330.2016 Актуализированная редакция СНиП 2.07.01-89*	Градостроительство. Планировка и застройка городских и сельских поселений	
СП 82.13330-2016 Актуализированная редакция СНиП III-10-75	Благоустройство территорий	

Взам. инв. №
Подп. и дата
Инв. № подл.




Проектная документация разработана в соответствии с градостроительным планом земельного участка, заданием на проектирование, градостроительным регламентом, техническими регламентами, в том числе устанавливающими требования по обеспечению безопасной эксплуатации зданий, строений, сооружений и безопасного использования прилегающих к ним территорий, и с соблюдением технических условий.

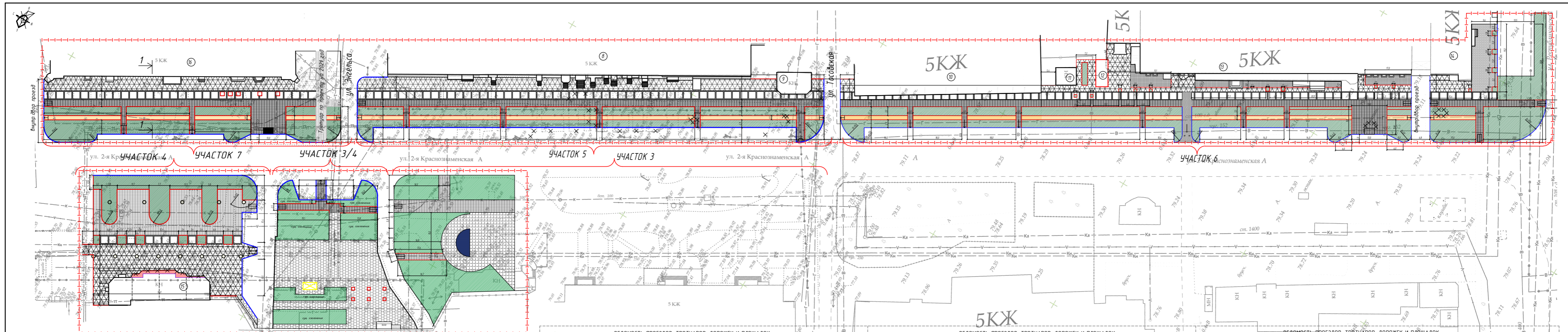
Главный архитектор проекта



Л.Ф. Головина

« » 2020 г.

Изм.	Кол.уч.	Лист	№ док.	Подпись	Дата	Благоустройство «Михайловка. Улица Центральная» (общественная территория, расположенная по адресу ул. 2-я Краснознаменная в границах ул. Республиканская и ул. Мичурина городского округа город Михайловка Волгоградской области). Изменения			
ГАП		Головина Л.Ф.				Общие данные	Стадия	Лист	Листов
Разраб.		Салихова					Р	1	8
						ООО "РИКО" 5-04-ГП			
Н. контр.		Головина Л.Ф.							



Номер на плане	Наименование	Площадь застройки, кв.м	Кадастровый номер земельного участка, адрес	Примечания
8	Килой 5-ти эт. многоквартирный дом с вспомогательными помещениями	-	34.37.010214.61	существующий
9	Торговый павильон	94,00	34.37.010214.177	существующий
10	Килой 5-ти эт. многоквартирный дом с вспомогательными помещениями	-	34.37.010214.5391	существующий
11	Торговый павильон	47,00	34.37.010214.164	существующий
12	Торговый павильон	45,20	-	проектируемый
13	Килой 5-ти эт. многоквартирный дом с вспомогательными помещениями	-	34.37.010214.172	существующий
14	Килой 5-ти эт. многоквартирный дом с вспомогательными помещениями	-	34.37.010214.89	существующий
15	Торговый павильон	-	34.37.010213.2587 34.37.010213.85	существующий
16	Килой 5-ти эт. многоквартирный дом с вспомогательными помещениями	-	34.37.010214.45	существующий

	Граница проектирования в рамках изменений
	Существующие здания и сооружения
	Остановка проектируемая
	Проектируемые торговые павильоны
	Проектируемое покрытие из тротуарной плитки ТИП 1
	Проектируемое покрытие из тротуарной плитки ТИП 2
	Проектируемое покрытие из тротуарной плитки ТИП 3
	Проектируемое покрытие из брусчатки ТИП 4
	Проектируемое асфальтовое покрытие ТИП 5
	Озелененные территории
	Демонтируемые здания и сооружения (торговые павильоны, рекламные конструкции, остановки)
	Пандусы
	Бортовой камень БР 100.30.15, существующий
	Бортовой камень БР 100.30.15, проектируемый
	Бортовой камень БР 100.20.8, проектируемый

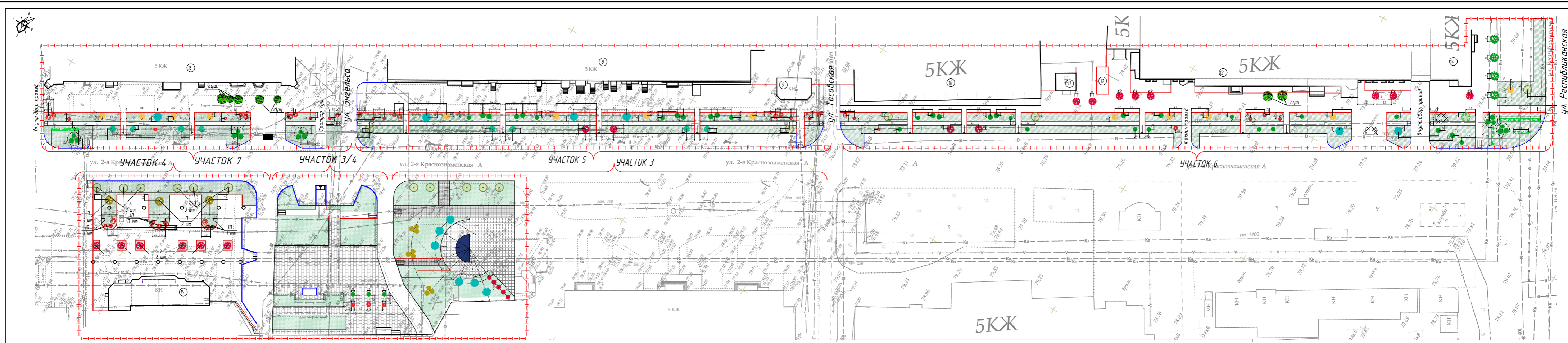
Поз.	Наименование	Тип	Площадь покрытия, м²							
			Уч. 3	Уч. 3.4	Уч. 4	Уч. 5	Уч. 6	Уч. 7		
1	Устройство покрытия от донной до пожарного проезда (отделочные работы осуществляются с учетом кривизны и высотных элементов здания)	1	2 404,3	-	785,5	662,0	546,8	410,0	4	
2	Устройство основного покрытия с пожарным проездом до тротуарной пешеходной зоны	2	412,7	-	30,0	142,8	157,7	82,2	5	
		3	908,2	-	66,2	314,1	347,1	180,8		
		4	330,3	-	24,1	114,2	126,2	65,76		
3	Устройство покрытия тротуарной пешеходной зоны с переходами на проезжую часть	3	2 706,2	44,6	120,0	712,4	531,0	887,0	412,2	6

Поз.	Наименование	Тип	Площадь покрытия, м²							
			Уч. 3	Уч. 3.4	Уч. 4	Уч. 5	Уч. 6	Уч. 7		
4	Устройство покрытия тротуарной пешеходной зоны с переходами на проезжую часть	4	213,6	-	-	-	-	-	213,6	
5	Устройство покрытия велодорожки	5	671,0	-	-	240,0	298,4	132,6	-	
6	Устройство покрытия из брусчатки «Катюша» (200x165x60 мм)	6	70,0	-	-	-	-	-	-	

Поз.	Наименование	Тип	Кол-во	Уч. 3						
				Уч. 3	Уч. 3.4	Уч. 4	Уч. 5	Уч. 6	Уч. 7	
1.	Бортовой камень БР 100.300.150 ГОСТ 6665-91		947,5	-	78,4	116,0	234,2	389,5	129,4	
2.	Бортовой камень БР 100.20.80 ГОСТ 6665-91		1 422,0	35,7	70,0	280,6	256,4	583,3	176,0	
3.	Бортовой камень БР 100.20.80 велосдорожка		695,1	-	-	-	320,5	398,0	176,6	



Исполн.	Лист	М. в.н.	Подпись	Дата	Благоустройство «Михайловка Улица Центральная» (общественная территория, расположенная по адресу: ул. 2-я Краснознаменская в границах ул. Республиканская и ул. Мичуринская города Михайловка Волгоградской области) Исполнение			Специальность	Лист	Листов
ГАП	Гаврилова Л.В.				План проездов, тротуаров, дорожек и площадок М 1:500			Р	2	8
Разработчик	Селихова С.В.							000 "УНИКО"		
И.контр.	Гаврилова Л.В.							5-04-117		



Номер на плане	Наименование	Площадь застройки, кв. м	Кадастровый номер земельного участка, адрес	Примечания
8	Жилой 5-ти эт. многоквартирный дом с вспомогательными помещениями	-	34.37.010214.61	существующий
9	Торговый павильон	94,00	34.37.010214.177	существующий
10	Жилой 5-ти эт. многоквартирный дом с вспомогательными помещениями	-	34.37.010214.5391	существующий
11	Торговый павильон	47,00	34.37.010214.164	существующий
12	Торговый павильон	45,20	-	проектируемый
13	Жилой 5-ти эт. многоквартирный дом с вспомогательными помещениями	-	34.37.010214.172	существующий
14	Жилой 5-ти эт. многоквартирный дом с вспомогательными помещениями	-	34.37.010214.89	существующий
15	Торговый павильон	-	34.37.010213.2587 34.37.010213.85	существующий
16	Жилой 5-ти эт. многоквартирный дом с вспомогательными помещениями	-	34.37.010214.45	существующий

	Граница проектирования в рамках изменений
	Существующие здания и сооружения
	Остановка проектируемая
	Проектируемые торговые павильоны
	Проектируемое покрытие из тротуарной плитки ТИП 1
	Проектируемое покрытие из тротуарной плитки ТИП 2
	Проектируемое покрытие из тротуарной плитки ТИП 3
	Проектируемое покрытие из брусчатки ТИП 4
	Проектируемое асфальтовое покрытие ТИП 5
	Озелененные территории
	Пандусы
	Бортовой камень БР 100.30.15, существующий
	Бортовой камень БР 100.30.15, проектируемый
	Бортовой камень БР 100.20.8, проектируемый

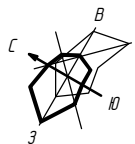
Поз.	Условное обозначение	Наименование	Количество по участкам:					ИТОГО:	
			Уч. 3	Уч. 3/4	Уч. 4	Уч. 5	Уч. 6		Уч. 7
1		Каён остроконечный "Глобулум", шт.	-	-	-	-	4	-	4
2		Каён остроконечный (желтолистный), шт.	-	-	-	4	5	4	13
3		Ива ломкая шаровидная "Булата", шт.	-	-	3	-	-	-	3
4		Липа, шт.	-	-	6	2	3	-	11
5		Бересклет европейский на штамбе, шт.	-	-	-	4	-	4	8
6		Катальпа Бигониевидная или обыкновенная, шт.	-	-	-	-	1	-	1
7		Слива краснолистная, шт.	-	-	6	2	10	-	18
8		Туя западная Вударди, шт.	-	3	-	12	26	9	50
9		Ель колочная, шт.	1 пересадка	-	-	3	2	1	6
10		Пузыреплодник краснолистный, шт.	-	4	9	10	7	12	42
11		Блоки живой изгороди кизильник (бирючина), п.м.	-	-	-	-	27,3	10,1	37,4
12		Можжевельник	3 пересадка	-	-	-	-	-	-
13		Берёза	-	-	-	-	2	5	7
14		Газон, кв.м	75 пересадка	8,5	621,2	1 054,6	1 991,8	772,4	4 448,5

Благоустройство «Михайловка Улица Центральная» (общественная территория, расположенная по адресу: ул. 2-я Краснознаменная в границах ул. Республиканская и ул. Мичуринская городского округа город Михайловка Волгоградской области) Исполнитель

Исполнитель: ООО "РИКО" 5-04-177

Листы: Р 3 в

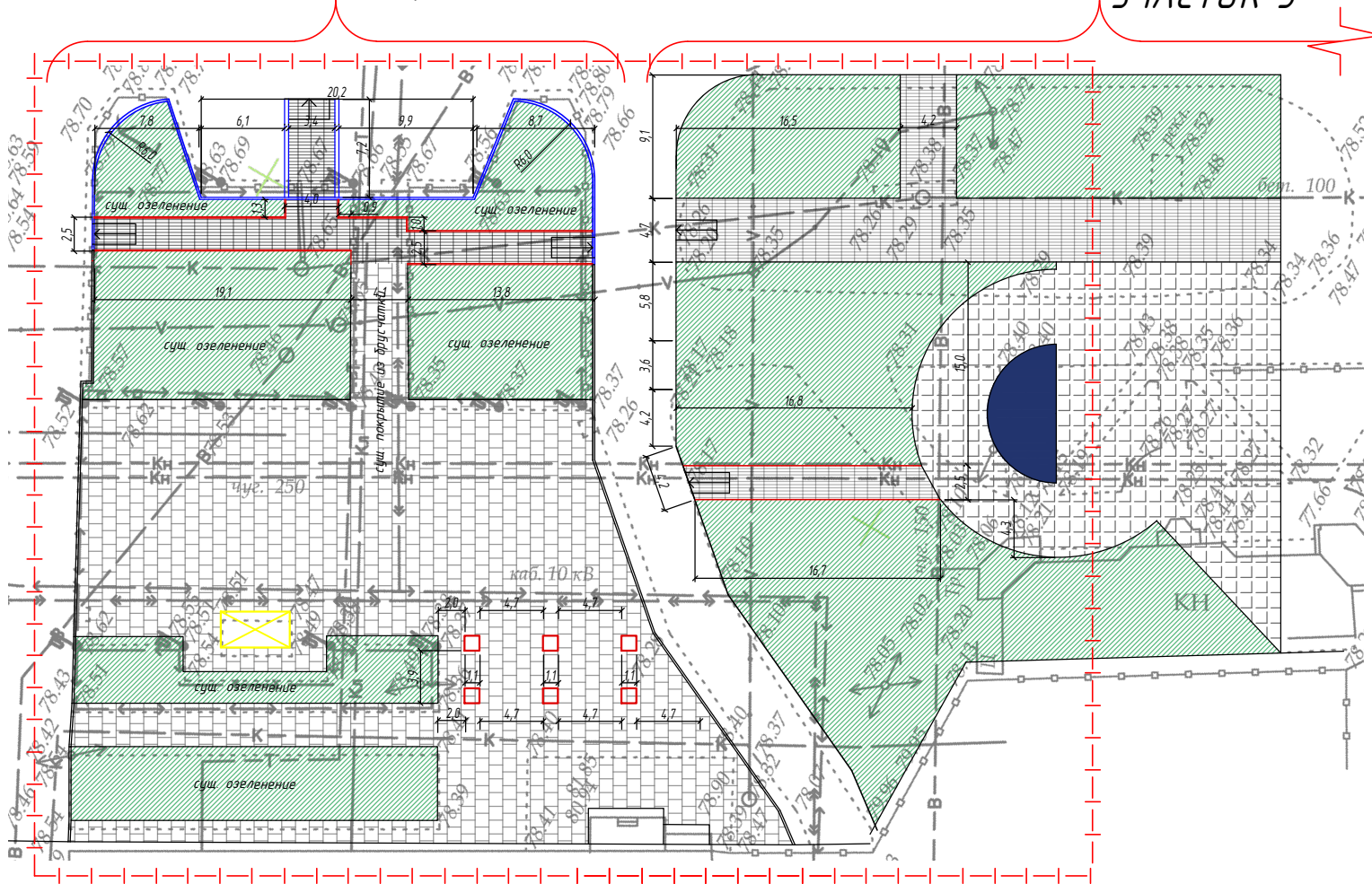
Дата: 05.04.17



План благоустройства территории ул. 2-я Краснознаменная. Участок 3 и 3/4 М 1:500

УЧАСТОК 3/4

УЧАСТОК 3



Инв. № подл.	
Подп. и дата	
Взам. инв. №	

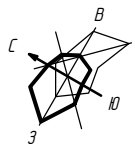
Изм.	Кол.уч.	Лист	№ док.	Подпись	Дата
ГАП		Головина Л.Ф.		<i>Л.Ф. Головина</i>	
Разраб.		Салихова		<i>Салихова</i>	
Н. контр.		Головина Л.Ф.		<i>Л.Ф. Головина</i>	

Благоустройство «Михайловка. Улица Центральная» (общественная территория, расположенная по адресу ул. 2-я Краснознаменная в границах ул. Республиканская и ул. Мичурина городского округа город Михайловка Волгоградской области). Изменения

План благоустройства территории
Участок 3 и 3/4 М 1:500

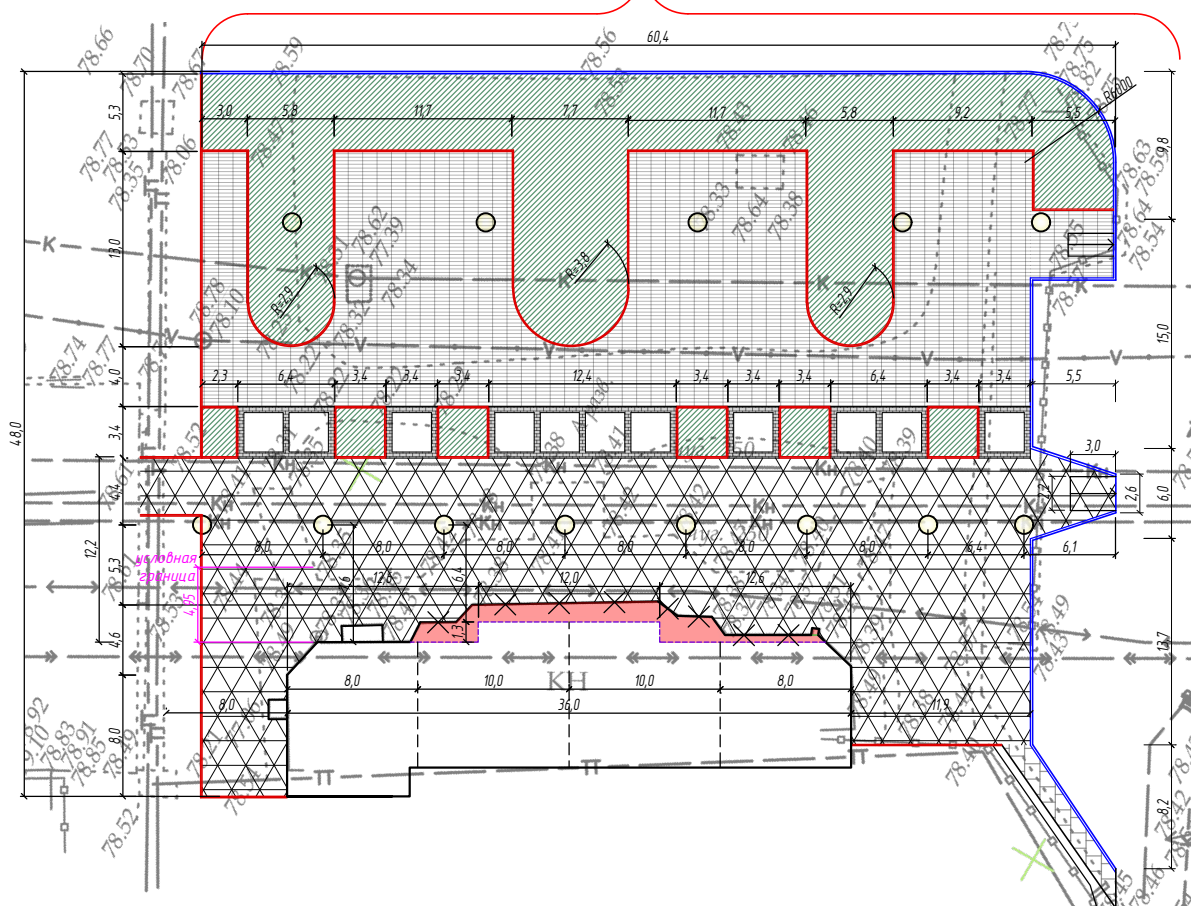
Стадия	Лист	Листов
Р	4	8

ООО "РИКО"
5-04-ГП



План благоустройства территории ул. 2-я Краснознаменная. Участок 4 М 1:500

УЧАСТОК 4



Условные обозначения:

- Покрытие из тротуарной плитки ТИП 1
- Покрытие из тротуарной плитки ТИП 2
- Покрытие из тротуарной плитки ТИП 3
- Озелененные территории
- Бортовой камень БР 1000.300.150
- Бортовой камень БР 1000.200.80
- Фонари
- Вновь возводимая граница павильона 30.0 п.м
- Демонтаж прежней границы павильона 31 п.м

Примечание: после изменения границы павильона, недостающий объём - 32 кв. м, необходимо заполнить мощением из брусчатки ТИП 1 "Старый город"

Благоустройство «Михайловка. Улица Центральная» (общественная территория, расположенная по адресу ул. 2-я Краснознаменная в границах ул. Республиканская и ул. Мичурина городского округа город Михайловка Волгоградской области). Изменения

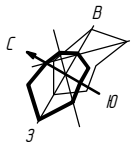
Взам. инв. №	
Подп. и дата	
Инв. № подл.	

Изм.	Кол.уч.	Лист	№ док.	Подпись	Дата
ГАП		Головина Л.Ф.		<i>Л.Ф. Головина</i>	
Разраб.		Салихова		<i>Салихова</i>	
Н. контр.		Головина Л.Ф.		<i>Л.Ф. Головина</i>	

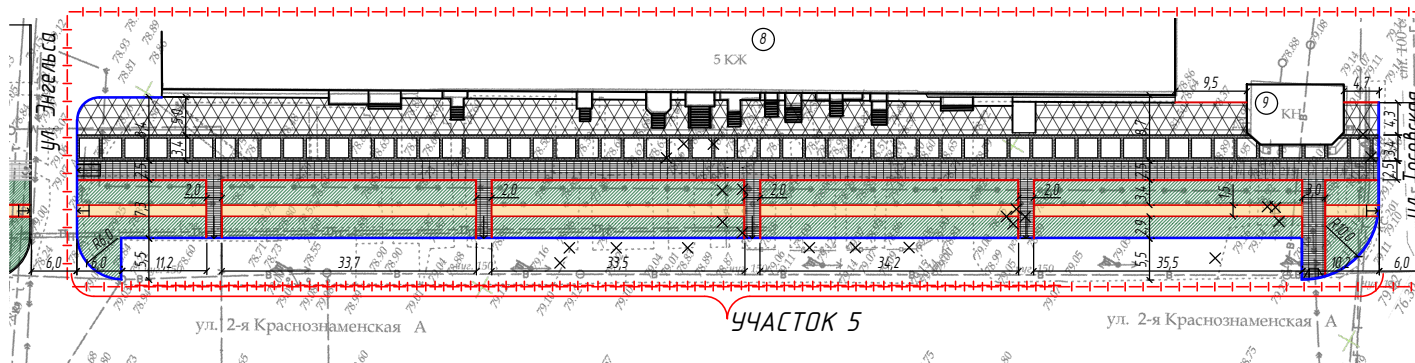
План благоустройства территории
Участок 4 М 1:500

Стадия	Лист	Листов
Р	5	8

ООО "РИКО"
5-04-ГП



План благоустройства территории ул. 2-я Краснознаменная. Участок 5 М 1:1000



Условные обозначения:

- Покрытие из тротуарной плитки. Тип 1
- Покрытие из тротуарной плитки. Тип 2
- Покрытие из тротуарной плитки. Тип 3
- Озелененные территории
- Бортовой камень БР 1000.300.150
- Бортовой камень БР 1000.200.80







Взам. инв. №	
Подп. и дата	
Инв. № подл.	

Благоустройство «Михайловка. Улица Центральная» (общественная территория, расположенная по адресу ул. 2-я Краснознаменная в границах ул. Республиканская и ул. Мичурина городского округа город Михайловка Волгоградской области). Изменения					
Изм.	Кол.уч.	Лист	№ док.	Подпись	Дата
ГАП		Головина Л.Ф.		<i>Л.Ф. Головина</i>	
Разраб.		Салихова		<i>Салихова</i>	
Н. контр.		Головина Л.Ф.		<i>Л.Ф. Головина</i>	
План благоустройства территории Участок 5 М 1:1000					
		Стадия	Лист	Листов	
		Р	6	8	
ООО "РИКО" 5-04-ГП					

План благоустройства территории ул. 2-я Краснознаменная. Участок 6 М 1:1000



Условные обозначения:

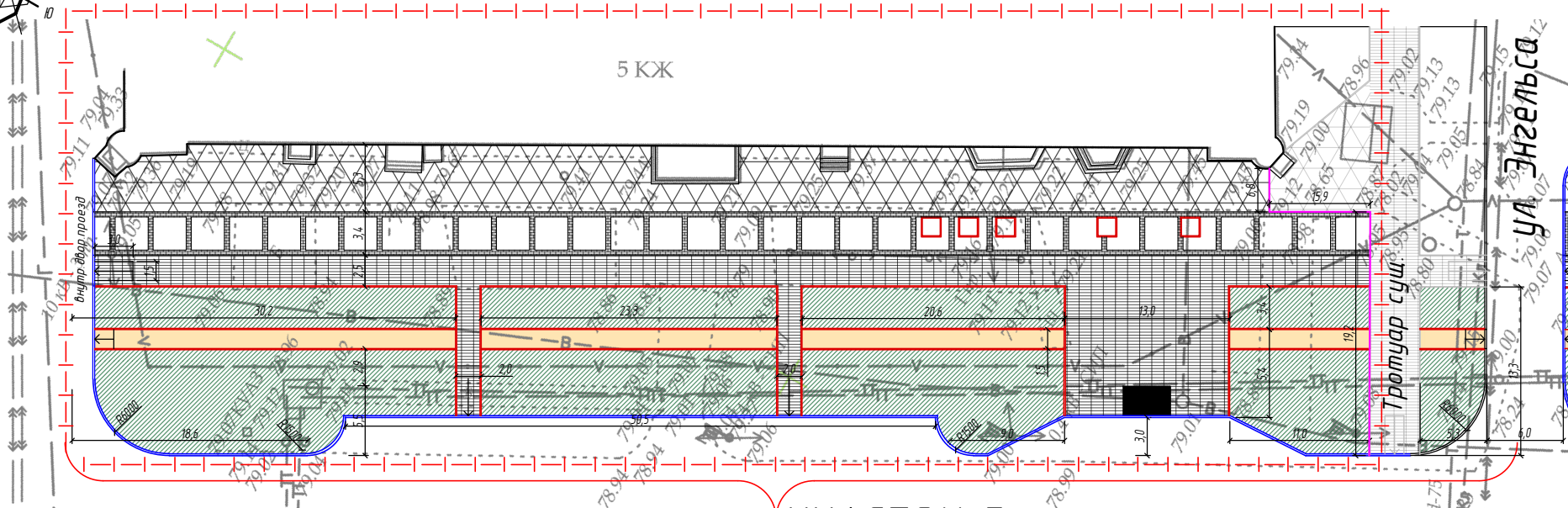
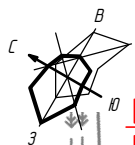
-  Покрытие из тротуарной плитки. Тип 1
-  Покрытие из тротуарной плитки. Тип 2
-  Покрытие из тротуарной плитки. Тип 3
-  Озелененные территории
-  Бортовой камень БР 1000.300.150
-  Бортовой камень БР 1000.200.80

Инв. № подл.	
Подп. и дата	
Взам. инв. №	

					Благоустройство «Михайловка. Улица Центральная» (общественная территория, расположенная по адресу ул. 2-я Краснознаменная в границах ул. Республиканская и ул. Мичурина городского округа город Михайловка Волгоградской области). Изменения			
Изм.	Кол.уч.	Лист	№ док.	Подпись	Дата	Стадия	Лист	Листов
ГАП		Головина Л.Ф.		<i>Л.Ф. Головина</i>		Р	7	8
Разраб.		Салихова		<i>Салихова</i>		ООО "РИКО" 5-04-ГП		
Н. контр.		Головина Л.Ф.		<i>Л.Ф. Головина</i>				

План благоустройства территории
Участок 6 М 1:1000

План благоустройства территории ул. 2-я Краснознаменная. Участок 7 М 1:500



УЧАСТОК 7

Условные обозначения:

- Покрытие из тротуарной плитки. Тип 1
- Покрытие из тротуарной плитки. Тип 2
- Покрытие из тротуарной плитки. Тип 3
- Озелененные территории
- Бортовой камень БР 1000.300.150
- Бортовой камень БР 1000.200.80

Взам. инв. №	
Подп. и дата	
Инв. № подл.	

Благоустройство «Михайловка. Улица Центральная» (общественная территория, расположенная по адресу ул. 2-я Краснознаменная в границах ул. Республиканская и ул. Мичурина городского округа город Михайловка Волгоградской области). Изменения					
Изм.	Кол.уч.	Лист	№ док.	Подпись	Дата
ГАП		Головина Л.Ф.		<i>Л.Ф. Головина</i>	
Разраб.		Салихова		<i>Салихова</i>	
Н. контр.		Головина Л.Ф.		<i>Л.Ф. Головина</i>	
План благоустройства территории Участок 7 М 1:500					
			Стадия	Лист	Листов
			Р	8	8
ООО "РИКО" 5-04-ГП					